

ZMLUVA O BUDÚCEJ ZMLUVE O ZRIADENÍ VECNÝCH BREMIEN

uzatvorená podľa § 289 a nasl. zákona č. 513/1991 Zb. Obchodný zákonník v znení neskorších predpisov
(ďalej len „zmluva“)

ev. č. budúceho oprávneného: 210237-L13.0369.18.0001-ZBZ_VB

1. ZMLUVNÉ STRANY

Obec Závod

Sídlo: Sokolská 243, 908 72 Závod
Zastúpená: Ing. Peter Vrabec - starosta
IČO: 310 158
IBAN: SK97 5600 0000 0032 0325 0003

(ďalej len „Budúci povinný“)

a

Západoslovenská distribučná, a.s.

Sídlo: Čulenova 6, 816 47 Bratislava
Zapísaná v: Obchodný register Okresného súdu Bratislava I
oddiel: Sa, vložka číslo: 3879/B
Zastúpená: Ing. Miloš Karas – poverený zastupovaním vedúceho úseku
riadenia investícií
na základe poverenia č. 00362-URI-POIN zo dňa 18.09.2020
Ing. Xénia Albertová – vedúca riadenia vlastníckych vzťahov
na základe poverenia č. 00362-URI-POIN zo dňa 18.09.2020
IČO: 36 361 518
IČ DPH: SK2022189048
IBAN: SK59 1100 0000 0026 2610 6826

(ďalej len „Budúci oprávnený“)

(Budúci povinný a Budúci oprávnený ďalej spoločne len „Zmluvné strany“)

2. ÚVODNÉ USTANOVENIA

1. Budúci povinný je výlučným vlastníkom, v spoluvlastníckom podiele 1/1 k celku, nasledovných nehnuteľností – pozemkov v katastrálnom území Závod, obec Závod, okres Malacky:

Parcelné číslo	Register KN	LV č.	Výmera v m2	Druh pozemku
781/8	C	1465	216	Orná pôda
781/77	C	1465	385	Orná pôda
780/3	C	1465	527	Ostatná plocha

(ďalej len „Budúca zaťažaná nehnuteľnosť“). Kópia listu vlastníctva tvorí prílohu tejto zmluvy a je neoddeliteľnou súčasťou tejto zmluvy.

2. Budúci oprávnený je držiteľom povolenia na podnikanie v elektroenergetike v rozsahu distribúcia elektriny vydaného rozhodnutím Úradu pre reguláciu sieťových odvetví (ďalej len „Povolenie“) a zabezpečuje prevádzkovanie distribučnej sústavy na vymedzenom území, na ktorom sa nachádza aj Budúca zaťažaná nehnuteľnosť.
3. Budúci oprávnený je investorom stavby s názvom „TA_ Závod, VN 214, VNK,TS,NNK“ (ďalej len „Plánovaná stavba“), v rámci ktorej vybuduje na vlastné náklady a nebezpečenstvo elektroenergetické stavby a zariadenia distribučnej siete.
4. V rámci Plánovanej stavby bude na časti Budúcej zaťažanej nehnuteľnosti v rozsahu vyznačenom vo výkrese č.

182142-UC0010-04 zo dňa 08/2019, vyhotoviteľ LiV- EPI, s.r.o. Trenčianska 56/F, 821 09 Bratislava, ktorý je súčasťou projektovej dokumentácie Plánovanej stavby, (ďalej len „Predbežný plán“) umiestnené:

- a) podzemné káblové VN (22 kV) vedenie,
- b) podzemné káblové NN (1 kV) vedenie,
- c) rozpojovacia a istiacia skriňa SR/VRIS,

vrátane zariadení súvisiacich a potrebných na ich prevádzku (ďalej len „Elektroenergetické zariadenia“).

5. Predbežný plán bude pre účely zmluvy o zriadení vecných bremien upresnený geometrickým plánom na zameranie vecných bremien (ďalej len „Geometrický plán“), ktorý bude vyhotovený spôsobom uvedeným v čl. 5., ods. 3. tejto zmluvy.

3. PREDMET ZMLUVY

1. Touto zmluvou sa Budúci povinný zaväzuje, že do 15 kalendárnych dní odo dňa obdržania písomnej výzvy Budúceho oprávneného doručenej Budúcemu povinnému v lehote uvedenej v čl. 4. tejto zmluvy, uzavrie s Budúcim oprávneným zmluvu o zriadení vecných bremien, predmetom ktorej bude zriadenie vecných bremien na Budúcej zaťaženej nehnuteľnosti v prospech Budúceho oprávneného v znení určenom podľa čl. 5. tejto zmluvy (ďalej len „Zmluva o zriadení vecných bremien“).

4. VÝZVA NA UZATVORENIE ZMLUVY O ZRIADENÍ VECNÝCH BREMIEN

1. Budúci oprávnený je oprávnený vyzvať Budúceho povinného na uzatvorenie Zmluvy o zriadení vecných bremien písomnou výzvou kedykoľvek po nadobudnutí platnosti a účinnosti tejto zmluvy, najneskôr do uplynutia 6 mesiacov po dni nadobudnutia právoplatnosti kolaudačného rozhodnutia povoľujúceho užívanie Elektroenergetických zariadení (ďalej len „Kolaudačné rozhodnutie“).
2. Výzva na uzatvorenie Zmluvy o zriadení vecných bremien a akákoľvek korešpondencia s ňou spojená musí byť zaslaná doporučenou zásielkou na adresu Budúceho povinného uvedenú v čl. 1. tejto zmluvy, alebo na inú adresu, ktorú Budúci povinný Budúcemu oprávnenému písomne na tento účel oznámi.
3. Prílohou výzvy na uzatvorenie Zmluvy o zriadení vecných bremien bude návrh Zmluvy o zriadení vecných bremien vypracovaný v súlade s touto zmluvou a kópia časti Geometrického plánu týkajúca sa Budúcej zaťaženej nehnuteľnosti.
4. Výzva na uzatvorenie Zmluvy o zriadení vecných bremien sa bude považovať za doručенú aj v prípade ak sa vráti Budúcemu oprávnenému ako nedoručená, alebo v prípade odmietnutia jej prevzatia Budúcim povinným.

5. ZMLUVA O ZRIADENÍ VECNÝCH BREMIEN

1. Budúci povinný je povinný uzavrieť s Budúcim oprávneným Zmluvu o zriadení vecných bremien, predmetom ktorej bude zriadenie vecných bremien in personam v prospech Budúceho oprávneného spočívajúcich v povinnosti Budúceho povinného strpieť na Budúcej zaťaženej nehnuteľnosti v rozsahu vyznačenom v Geometrickom pláne, ktorý bude vyhotovený spôsobom uvedeným čl. 5., ods. 3. tejto zmluvy:
 - a) zriadenie a uloženie Elektroenergetických zariadení;
 - b) užívanie, prevádzkovanie, údržbu, opravy, úpravy, rekonštrukcie, modernizácie a akékoľvek iné stavebné úpravy Elektroenergetických zariadení a ich odstránenie;(ďalej len „Vecné bremená“), za podmienok ďalej dohodnutých v Zmluve o zriadení vecných bremien.
2. Vecné bremená budú zriadené **na dobu neurčitú**.
3. Vypracovanie Geometrického plánu zabezpečí na vlastné náklady Budúci oprávnený po vybudovaní Elektroenergetických zariadení. Rozsah Vecných bremien bude v Geometrickom pláne vyznačený ako koridor vecných bremien, ktorého šírka bude, so zohľadnením výmery ochranného pásma Elektroenergetických zariadení podľa § 43 zákona č. 251/2012 Z. z. o energetike a o zmene a doplnení niektorých zákonov, 2 m. Na základe Geometrického plánu sa Zmluve o zriadení vecných bremien uvedú údaje o výmere zameraných Vecných bremien.
4. Jednorazová náhrada za zriadenie Vecných bremien bude v Zmluve o zriadení vecných bremien určená ako spoločná odplata za zriadenie všetkých Vecných bremien podľa čl. 5., ods. 1. tejto zmluvy vo výške **10 €**, slovom: **desať Euro**, za 1 m² výmery Vecných bremien, ktorá bude vymedzená Geometrickým plánom vyhotoveným spôsobom uvedeným v čl. 5., ods. 3. tejto zmluvy.
5. Ak Budúci povinný v čase uzatvorenia Zmluvy o zriadení vecných bremien bude pre účely Zmluvy o zriadení vecných bremien považovaný za zdaniteľnú osobu podľa príslušných právnych predpisov, k jednorazovej náhrade dohodnutej v čl. 5., ods. 4. tejto zmluvy bude pripočítaná suma DPH vo výške vyplývajúcej z príslušných

právných predpisov platných v čase uzatvorenia Zmluvy o zriadení vecných bremien.

6. Jednorazovú náhradu Budúci oprávnený zaplatí Budúcemu povinnému na základe Zmluvy o zriadení vecných bremien, ktorú Zmluvné strany uzatvoria v súlade s podmienkami dohodnutými v tejto zmluve.
7. Ak Budúci povinný nesplní záväzok uzavrieť Zmluvu o zriadení vecných bremien na základe výzvy Budúceho oprávneného vykonanej v súlade s čl. 4. tejto zmluvy, môže Budúci oprávnený požadovať, aby obsah Zmluvy o zriadení vecných bremien určil súd alebo môže požadovať náhradu škody mu spôsobenej porušením záväzku Budúceho povinného uzavrieť Zmluvu o zriadení vecných bremien.
8. Zmluvné strany sa dohodli, že uzatvorením Zmluvy o zriadení vecných bremien v súlade s podmienkami dohodnutými v tejto zmluve, budú vysporiadané všetky nároky Budúceho povinného vyplývajúce zo zriadenia Vecných bremien, vrátane nárokov Budúceho povinného na jednorazovú náhradu za zriadenie zákonných vecných bremien, nútené obmedzenie užívania Budúcej zaťaženej nehnuteľnosti a nútené obmedzenie užívania Budúcej zaťaženej nehnuteľnosti Budúcim povinným v ochrannom pásme Elektroenergetických zariadení podľa § 11 zákona č. 251/2012 Z. z. o energetike a o zmene a doplnení niektorých zákonov. Zmluvné strany sa súčasne dohodli, že si Budúci povinný nebude uplatňovať žiadne ďalšie nároky voči Budúcemu oprávnenému, okrem nárokov dohodnutých v tejto zmluve.

6. VYHLÁSENIA A POVINNOSTI ZMLUVNÝCH STRÁN

1. Budúci povinný vyhlasuje, že:
 - a) je oprávnený samostatne nakladať s Budúcou zaťaženou nehnuteľnosťou v celom rozsahu potrebnom pre platné uzavretie tejto zmluvy,
 - b) nie sú podané žiadne návrhy na vklad akýchkoľvek práv k Budúcej zaťaženej nehnuteľnosti do katastra nehnuteľností a neexistujú žiadne faktické alebo právne prekážky, ktoré by bránili uzavrieť túto zmluvu,
 - c) Budúcu zaťaženú nehnuteľnosť nadobudol v súlade s platnými právnymi predpismi Slovenskej republiky a žiadna tretia osoba si neuplatňuje a ani nemôže uplatňovať akékoľvek nároky k Budúcej zaťaženej nehnuteľnosti,
 - d) nie je účastníkom žiadneho súdneho alebo iného sporu týkajúceho sa resp. súvisiaceho s Budúcou zaťaženou nehnuteľnosťou.
2. Zaťaženie Budúcej zaťaženej nehnuteľnosti bolo schválené Obecným zastupiteľstvom v Závode na zasadnutí dňa 22. 6. 2020 a dňa 30. 7. 2020. Kópie výpisov uznesení Obecného zastupiteľstva v Závode číslo 30/2020 a 51/2020 tvoria prílohu tejto zmluvy a sú neoddeliteľnou súčasťou tejto zmluvy.
3. Budúci povinný sa zaväzuje, že až do okamihu splnenia alebo zániku všetkých povinností vyplývajúcich z tejto zmluvy sa zdrží akéhokoľvek konania, ktoré by bránilo alebo znemožnilo uzatvorenie Zmluvy o zriadení vecných bremien v zmysle tejto zmluvy alebo výkonu práv zodpovedajúcich Vecným bremenám Budúcim oprávneným. Budúci povinný sa najmä zaväzuje, že Budúcu zaťaženú nehnuteľnosť, ani jej časť, ktorá má byť zaťažená Vecnými bremenami:
 - a) neprevedie do vlastníctva inej osoby bez súhlasu Budúceho oprávneného, a ani
 - b) ju nezaťaží právom tretích osôb, ktoré by znemožnilo vykonávať práva zodpovedajúce Vecným bremenám Budúcim oprávneným.
4. Zmluvné strany sa dohodli, že si navzájom poskytnú všetku súčinnosť nevyhnutne potrebnú v súvislosti s uzavretím a plnením tejto zmluvy.
5. Budúci povinný berie na vedomie, že so zriadením a uložením Elektroenergetických zariadení podľa § 43 zákona č. 251/2012 Z. z. o energetike a o zmene a doplnení niektorých zákonov, vzniká ochranné pásmo Elektroenergetických zariadení.
6. Budúci povinný berie na vedomie, že zriadením a uložením Elektroenergetických zariadení vznikne Budúcemu oprávnenému podľa § 11 ods. 1 písm. a) zákona č. 251/2012 Z. z. o energetike a o zmene a doplnení niektorých zákonov právo vstupovať na Budúcu zaťaženú nehnuteľnosť v rozsahu a spôsobom nevyhnutným na výkon povolenej činnosti.
7. Budúci oprávnený sa zaväzuje, že pri budovaní Elektroenergetických zariadení ako aj počas výkonu oprávnení zodpovedajúce Vecným bremenám zabezpečí prejazdnosť miestnej komunikácie vybudovanej na Budúcej zaťaženej nehnuteľnosti ako aj prístup k nehnuteľnostiam susediacich s Budúcou zaťaženou nehnuteľnosťou.

7. UMOŽNENIE STAVEBNÉHO UŽÍVANIA

1. Budúci povinný týmto prenecháva časť Budúcej zaťaženej nehnuteľnosti, ktorá má byť zaťažená Vecnými bremenami, Budúcemu oprávnenému, aby ju Budúci oprávnený v rozsahu určenom Predbežným plánom

dočasne po dobu odo dňa nadobudnutia platnosti a účinnosti tejto zmluvy do dňa vzniku Vecných bremien podľa Zmluvy o zriadení vecných bremien, ktorá bude uzavretá Zmluvnými stranami na základe tejto zmluvy, užíval na umiestnenie, výstavbu a užívanie Elektroenergetických zariadení, a udeľuje svoj výslovný súhlas s takýmto užívaním a zmenami na časti Budúcej zaťaženej nehnuteľnosti pre účely územného konania, stavebného konania a kolaudačného konania.

8. PREVOD A PRECHOD PRÁV A POVINNOSTÍ

1. Budúci povinný nie je oprávnený postúpiť práva a povinnosti z tejto zmluvy na inú osobu bez súhlasu Budúceho oprávneného. Touto zmluvou sú viazaní všetci právni nástupcovia Budúceho povinného.

9. ZÁVEREČNÉ USTANOVENIA


1. Táto zmluva nadobúda platnosť a účinnosť dňom jej podpísania Zmluvnými stranami. Ak je však ktorákoľvek zo Zmluvných strán povinná osoba podľa § 2 zákona č. 211/2000 Z. z. o slobodnom prístupe k informáciám a o zmene a doplnení niektorých zákonov (ďalej len „Zákon o slobode informácií“), táto zmluva nadobúda platnosť dňom jej podpísania Zmluvnými stranami a účinnosť dňom nasledujúcim po dni jej zverejnenia.
2. Zmluvné strany berú na vedomie, že Budúci povinný je povinná osoba podľa § 2 Zákona o slobode informácií. Budúci povinný ako povinná osoba podľa § 2 Zákona o slobode informácií zverejní túto zmluvu najneskôr do 30 kalendárnych dní odo dňa jej platnosti a doručí Budúcemu oprávnenému písomné potvrdenie o zverejnení tejto zmluvy do 10 kalendárnych dní odo dňa jej zverejnenia.
3. Neoddeliteľnou súčasťou tejto zmluvy sú:
Príloha č. 1: Kópia listu vlastníctva č. 1465, kat. územie Závod
Príloha č. 2: Kópia časti Predbežného plánu
Príloha č. 3: Kópia výpisov uznesení Obecného zastupiteľstva v Závode číslo 30/2020 a 51/2020
4. Vzťahy zmluvných strán založené touto zmluvou, ktoré táto zmluva výslovne neupravuje, sa riadia príslušnými ustanoveniami Obchodného zákonníka a ostatných platných právnych predpisov Slovenskej republiky.
5. V prípade, že ktorékoľvek ustanovenie tejto zmluvy bude súdom alebo príslušným štátnym orgánom z akéhokoľvek dôvodu prehlásené za neplatné, nedostatočne určité alebo nevykonateľné, Zmluvné strany sa zaväzujú odstrániť dodatkom tejto zmluvy takúto neplatnosť, nedostatočnú určitosť alebo nevykonateľnosť takým spôsobom, aby bol zmysel tejto zmluvy naplnený.
6. Akékoľvek zmeny tejto zmluvy a jej príloh je možné vykonať výlučne na základe písomnej dohody Zmluvných strán formou písomných dodatkov podpísaných Zmluvnými stranami.
7. Táto zmluva je vyhotovená v 4 exemplároch rovnakej právnej sily, pričom po podpise tejto zmluvy Zmluvnými stranami Budúci povinný obdrží 1 vyhotovenie tejto zmluvy a Budúci oprávnený obdrží 3 vyhotovenia tejto zmluvy.
8. Zmluvné strany vyhlasujú, že ich zmluvná voľnosť nie je obmedzená, túto zmluvu uzatvorili na základe ich slobodnej vôle, táto zmluva nebola uzatvorená v tiesni a za nápadne nevýhodných podmienok, túto zmluvu si prečítali, jej obsahu rozumejú a na znak súhlasu ju podpisujú.

9. Osobné údaje, ktoré sú súčasťou tejto zmluvy, sú spracúvané v súlade s informáciami o ochrane osobných údajov, ktoré sú dostupné vždy v aktuálnom znení na www.zsdis.sk/GDPR.

Budúci povinný

V Závod dňa 2.3.2021


podpis : _____
meno : Ing. Pe
funkcia : staros
Obec Závod



Budúci oprávnený

V Bratislave dňa

podpis : _____
meno : Ing. M
funkcia : povel
riaden
Západoslovensk
ho úseku



podpis : _____
meno : Ing. X
funkcia : vedú
Západoslovenská distribučná, a.s.
ťahov

VÝPIS Z KATASTRA NEHNUTEL'NOSTÍ

Okres: Malacky

Vytvorené cez katastrálny portál

Obec: ZÁVOD

Dátum vyhotovenia 12.02.2021

Katastrálne územie: Závod

Čas vyhotovenia: 09:11:19

VÝPIS Z LISTU VLASTNÍCTVA č. 1465

ČASŤ A: MAJETKOVÁ PODSTATA

PARCELY registra "C" evidované na katastrálnej mape

Parcelné číslo	Výmera v m2	Druh pozemku	Spôsob využ. p.	Umiest. pozemku	Právny vzťah	Druh ch.n.
141/ 7	42	zastavaná plocha a nádvorie	22	1		
454/ 1	311	zastavaná plocha a nádvorie	99	1		
454/ 2	534	zastavaná plocha a nádvorie	18	1		
489	241	zastavaná plocha a nádvorie	16	1		
526/ 5	169	zastavaná plocha a nádvorie	22	1		
528	374	zastavaná plocha a nádvorie	18	1		
579	439	zastavaná plocha a nádvorie	16	1		
663/ 2	98	ostatná plocha	16	1		
663/ 3	4	ostatná plocha	18	1		
665/ 1	696	zastavaná plocha a nádvorie	18	1		
665/ 4	647	zastavaná plocha a nádvorie	16	1		
734	72	ostatná plocha	37	1		
752/ 21	457	zastavaná plocha a nádvorie	18	1		
752/ 50	223	záhrada	4	1		
752/ 51	159	záhrada	4	1		
752/ 60	215	zastavaná plocha a nádvorie	18	1		
752/ 88	183	záhrada	4	1		
752/112	5	záhrada	4	1		
753/ 44	240	zastavaná plocha a nádvorie	18	1		
753/ 48	233	zastavaná plocha a nádvorie	22	1		
755	1388	zastavaná plocha a nádvorie	22	2		
756/ 1	463	zastavaná plocha a nádvorie	22	1		
756/ 2	1455	zastavaná plocha a nádvorie	22	2		
757/ 1	2447	zastavaná plocha a nádvorie	22	1		
757/ 2	2919	zastavaná plocha a nádvorie	22	1		
757/ 5	10	zastavaná plocha a nádvorie	18	1		
758/ 7	291	zastavaná plocha a nádvorie	22	1		
762/ 5	282	zastavaná plocha a nádvorie	22	1		
763/ 17	1017	zastavaná plocha a nádvorie	18	1		
765/ 1	418	ostatná plocha	37	1		
765/ 2	4	ostatná plocha	37	1		
767/ 4	52	ostatná plocha	34	1		
767/ 16	260	zastavaná plocha a nádvorie	18	1		
769/ 6	468	orná pôda	1	1		
769/ 9	278	orná pôda	1	1		
769/ 12	111	orná pôda	1	1		
769/ 21	218	ostatná plocha	37	1		
769/ 36	2	ostatná plocha	36	1		
770/ 5	822	orná pôda	1	1		
771/ 9	461	zastavaná plocha a nádvorie	99	1		
774/ 13	624	zastavaná plocha a nádvorie	22	1		
777/ 7	3180	zastavaná plocha a nádvorie	22	1		
780/ 3	527	ostatná plocha	37	1		
781/ 8	216	orná pôda	1	1		
781/ 27	557	zastavaná plocha a nádvorie	99	1		
781/ 28	41	zastavaná plocha a nádvorie	17	1		
781/ 30	122	zastavaná plocha a nádvorie	99	1		
781/ 76	92	orná pôda	1	1		

PARCELY registra "C" evidované na katastrálnej mape

Parcelné číslo	Výmera v m2	Druh pozemku	Spôsob využ. p.	Umiest. pozemku	Právny vzťah	Druh ch.n.
781/ 77	385	orná pôda	1	1		
781/ 78	134	orná pôda	1	1		
781/ 79	7	orná pôda	1	1		
781/ 83	989	orná pôda	1	1		
781/ 84	195	orná pôda	1	1		
862/ 11	2295	zastavaná plocha a nádvorie	22	1		
898/ 1	2002	zastavaná plocha a nádvorie	22	1		
898/ 2	2707	zastavaná plocha a nádvorie	22	2		
915/ 6	404	vodná plocha	11	1		
980	453	vodná plocha	11	2		
1342	4800	zastavaná plocha a nádvorie	22	2		108
1770	2744	ostatná plocha	37	2		108
2312	1104	zastavaná plocha a nádvorie	22	1		
2315	6320	zastavaná plocha a nádvorie	22	2		108
2377/ 7	46	ostatná plocha	37	1		
2393	3086	zastavaná plocha a nádvorie	22	2		108
2394	1665	zastavaná plocha a nádvorie	22	2		
2737/ 2	681	zastavaná plocha a nádvorie	22	1		
2738	3556	zastavaná plocha a nádvorie	22	1		
2739/ 2	728	zastavaná plocha a nádvorie	22	1		
2746/ 5	273	zastavaná plocha a nádvorie	18	1		
2997/ 6	115	orná pôda	1	1		
2998/ 3	964	zastavaná plocha a nádvorie	22	1		
2999/ 4	90	záhrada	4	1		
3003/ 4	68	záhrada	4	1		
3005/ 7	52	záhrada	4	1		
3008/ 37	103	orná pôda	1	1		
3008/ 40	23	orná pôda	1	1		
3008/ 44	13	orná pôda	1	1		
3008/ 48	27	orná pôda	1	1		
3008/ 49	46	orná pôda	1	1		
3009/ 9	158	orná pôda	1	1		
3010/ 10	58	záhrada	4	1		
3010/ 15	7	záhrada	4	1		
3035/ 1	9040	zastavaná plocha a nádvorie	15	1		
3035/ 2	1877	zastavaná plocha a nádvorie	22	1		
3035/ 3	212	zastavaná plocha a nádvorie	99	1		
3035/ 4	728	zastavaná plocha a nádvorie	99	1		
3045/ 3	1692	zastavaná plocha a nádvorie	22	1		
3146/ 3	6507	záhrada	4	1		
3146/ 5	825	zastavaná plocha a nádvorie	99	1		
3146/ 6	184	zastavaná plocha a nádvorie	17	1		
3147/ 2	3662	zastavaná plocha a nádvorie	18	1		
3147/ 3	4286	zastavaná plocha a nádvorie	18	1		
3148/ 1	9446	ostatná plocha	30	1		
3148/ 2	311	zastavaná plocha a nádvorie	16	1		
3148/ 3	13	zastavaná plocha a nádvorie	17	1		
3148/ 4	59	zastavaná plocha a nádvorie	17	1		
3148/ 5	10	zastavaná plocha a nádvorie	17	1		
3148/ 6	10	zastavaná plocha a nádvorie	17	1		
3148/ 7	113	zastavaná plocha a nádvorie	17	1		
3363/ 2	2562	ostatná plocha	37	2		
3392/ 33	2038	zastavaná plocha a nádvorie	22	1		
3392/ 53	317	zastavaná plocha a nádvorie	22	1		
3392/ 54	2194	zastavaná plocha a nádvorie	22	1		
3392/ 65	3024	zastavaná plocha a nádvorie	22	1		
3392/ 91	2302	zastavaná plocha a nádvorie	22	1		
3392/113	1545	ostatná plocha	37	1		
3392/213	2787	ostatná plocha	37	1		
3392/214	2632	ostatná plocha	37	1		
3392/229	914	zastavaná plocha a nádvorie	22	1		
3392/237	1170	zastavaná plocha a nádvorie	22	1		
3392/245	965	zastavaná plocha a nádvorie	22	1		

PARCELY registra "C" evidované na katastrálnej mape

Parcelné číslo	Výmera v m2	Druh pozemku	Spôsob využ. p.	Umiest. pozemku	Právny vzťah	Druh ch.n.
3392/247	1005	zastavaná plocha a nádvorie	22	1		
3392/402	9	ostatná plocha	34	1		
3394	1183	zastavaná plocha a nádvorie	22	2		
3602	6323	zastavaná plocha a nádvorie	22	2		
3748/ 29	4599	zastavaná plocha a nádvorie	22	1		
4243	4737	vodná plocha	11	2		
4344	4895	vodná plocha	11	2		
4435	2417	zastavaná plocha a nádvorie	22	2		
4451	3215	zastavaná plocha a nádvorie	22	2		
5049/ 2	1047	vodná plocha	11	2		
5404	4186	vodná plocha	11	2		
5405	457	zastavaná plocha a nádvorie	22	2		
5406	1262	zastavaná plocha a nádvorie	22	2		
5606	4758	zastavaná plocha a nádvorie	22	2		
6071	3262	zastavaná plocha a nádvorie	22	2		
6097	6816	zastavaná plocha a nádvorie	22	2		
6519	4708	vodná plocha	11	2		
6972	10553	zastavaná plocha a nádvorie	22	2		
7025	144	zastavaná plocha a nádvorie	22	2		
7051	579	vodná plocha	11	2		
7102	971	zastavaná plocha a nádvorie	22	2		
7226	6007	ostatná plocha	37	2		

Legenda:

Spôsob využívania pozemku:

- 15 - Pozemok, na ktorom je postavená bytová budova označená súpisným číslom
- 99 - Pozemok využívaný podľa druhu pozemku
- 22 - Pozemok, na ktorom je postavená inžinierska stavba - cestná, miestna a účelová komunikácia, lesná cesta, poľná cesta, chodník, nekryté parkovisko a ich súčasti
- 37 - Pozemok, na ktorom sú skaly, svahy, rokliny, výmole, vysoké medze s krovím alebo kamením a iné plochy, ktoré neposkytujú trvalý úžitok
- 36 - Pozemok, ktorý nie je využívaný žiadnym z uvedených spôsobov
- 1 - Pozemok využívaný pre rastlinnú výrobu, na ktorom sa pestujú obilniny, okopaniny, krmoviny, technické plodiny, zelenina a iné poľnohospodárske plodiny alebo pozemok dočasne nevyužívaný pre rastlinnú výrobu
- 17 - Pozemok, na ktorom je postavená budova bez označenia súpisným číslom
- 30 - Pozemok, na ktorom je ihrisko, štadión, kúpalisko, športová dráha, autokemp, táborisko a iné
- 18 - Pozemok, na ktorom je dvor
- 4 - Pozemok prevažne v zastavanom území obce alebo v záhradkárskej osade, na ktorom sa pestuje zelenina, ovocie, okrasná nízka a vysoká zeleň a iné poľnohospodárske plodiny
- 11 - Vodný tok (prírodný - rieka, potok; umelý - kanál, náhon a iné)
- 16 - Pozemok, na ktorom je postavená nebytová budova označená súpisným číslom
- 34 - Pozemok, na ktorom je manipulačná a skladová plocha, objekt a stavba slúžiaca lesnému hospodárstvu

Druh chránenej nehnuteľnosti:

- 108 - Chránené vtáčie územie

Umiestnenie pozemku:

- 2 - Pozemok je umiestnený mimo zastavaného územia obce
- 1 - Pozemok je umiestnený v zastavanom území obce

PARCELY registra "E" evidované na mape určeného operátu

Parcelné číslo	Výmera v m2	Druh pozemku	Pôvodné k.ú.	Počet č. UO	Umiest pozemku
920/ 2	2371	trvalý trávny porast	0	1	2
1305/ 3	846	trvalý trávny porast	0	1	2
1843/ 3	706	trvalý trávny porast	0	1	2
1850/ 2	1275	trvalý trávny porast	0	1	2
2134/ 2	1050	trvalý trávny porast	0	1	2
2518/ 2	11093	trvalý trávny porast	0	1	2
2896/ 2	17	trvalý trávny porast	0	1	2
2896/ 3	166	trvalý trávny porast	0	1	1
2968/ 2	1207	vodná plocha	0	1	2
3169/ 1	14	orná pôda	0	1	1
3169/ 2	87	orná pôda	0	1	2
3389/ 3	798	trvalý trávny porast	0	1	1
3389/ 4	3254	trvalý trávny porast	0	1	2

PARCELY registra "E" evidované na mape určeného operátu

Parcelné číslo	Výmera v m2	Druh pozemku	Pôvodné k.ú.	Počet č. UO	Umiest pozemku
3391/ 1	181	zastavaná plocha a nádvorie	0	1	1
3392/ 1	2826	vodná plocha	0	4	1
5325/ 2	482	trvalý trávny porast	0	2	2
5407/ 2	1297	trvalý trávny porast	0	1	2
5409	57	zastavaná plocha a nádvorie	0	1	2

Legenda:

Umiestnenie pozemku:

2 - Pozemok je umiestnený mimo zastavaného územia obce

1 - Pozemok je umiestnený v zastavanom území obce

Stavby

Súpisné číslo	na parcele číslo	Druh stavby	Popis stavby	Druh ch.n.	Umiest. stavby
81	3146/ 5	11	základná škola s materskou školou		1
81	3147/ 2	11	základná škola s materskou školou		1
243	3035/ 1	16	kultúrny dom		1
244	3035/ 3	9	6 byt.jednotka		1
303	579	12	zdravotné stredisko		1
419	663/ 2	11	Domov soc. a zdravotníckych služieb		1
419	665/ 4	11	Domov soc. a zdravotníckych služieb		1
668	528	14	lekáreň a predajňa priemyselného tovaru		1
758	454/ 1	14	Dom služieb		1
997	781/ 30	18	obecný vodojem		1
1050	489	20	Požiarňa zbrojnica		1
1099	3148/ 2	19	tribúna a šatne - letný štadión		1
1100	753/107	20	Prevádzková budova k cintorínu		1
Právny vzťah k parcele na ktorej leží stavba 1100 je evidovaný na liste vlastníctva číslo 2849.					
	781/ 28	18	automatická tlaková stanica (vodáreň)		1
	3146/ 6	11	MŠ-prestavba a prístavba k ZŠ s MŠ		1
	3148/ 3	20	Pristrešok		1
	3148/ 4	20	Pristrešok		1
	3148/ 5	20	futbalová striedačka		1
	3148/ 6	20	futbalová striedačka		1
	3148/ 7	19	posilňovňa - prístavba k tribúne ihriska		1

Legenda:

Druh stavby:

20 - Iná budova

18 - Budova technickej vybavenosti sídla (výmenníková stanica, budova na rozvod energií, čerpacia a prečerpávací stanica, úpravňa vody, transformačná stanica a rozvodňa, budova vodojemu alebo čistiarne odpadových vôd a iné)

14 - Budova obchodu a služieb

9 - Bytový dom

12 - Budova zdravotníckeho a sociálneho zariadenia

11 - Budova pre školstvo, na vzdelávanie a výskum

19 - Budova pre šport a na rekreačné účely

16 - Budova pre kultúru a na verejnú zábavu (múzeum, knižnica a galéria)

Kód umiestnenia stavby:

1 - Stavba postavená na zemskom povrchu

ČASŤ B: VLASTNÍCI A INÉ OPRÁVNENÉ OSOBY

Por. číslo Priezvisko, meno (názov), rodné priezvisko, dátum narodenia, rodné číslo (IČO) a Spoluvlastnícky podiel miesto trvalého pobytu (sídlo) vlastníka

Účastník právneho vzťahu:

Vlastník

1 Obec Závod, Sokolská 243, Závod, PSČ 908 72, SR

1 / 1

IČO :

Titul nadobudnutia

Delimitácia - 70/91

Titul nadobudnutia

Geom.plán Z-1061/94 - 103/94

Titul nadobudnutia

ZMENA PODLA GEOM.PLANU Z - 2205/96

Titul nadobudnutia

Kúpna zmluva V-1546/96 na p.č.3035/2 - 109/96

Titul nadobudnutia

GP č.34473181-88/97,V-1840/97

Titul nadobudnutia

GP č.15/98,Kúpna zmluva V-1328/98 na p.č.781/27,781/28 - 130/98

Titul nadobudnutia

X-13/98 - zmena kultúry - 142/98

Por. číslo Priezvisko, meno (názov), rodné priezvisko, dátum narodenia, rodné číslo (IČO) a Spoluvlastnícky podiel miesto trvalého pobytu (sídlo) vlastníka

IČO :

Titul nadobudnutia	Kúpna zmluva V-571/98,GP č.14089599-36/1997 - 162/98
Titul nadobudnutia	GP č.34473181-120/97,Kúpne zmluvy V-1669/98,V-1668/98,V-1671/98,V-1670/98,,V-1666/98,V-1667/98 - 201/98
Titul nadobudnutia	Delimitačný protokol,GP č.240-225-334/93 - 21/99
Titul nadobudnutia	Prevedenie GP č.101/98 - 52/99
Titul nadobudnutia	Žiadosť o zápis geometrických plánov do KN GP č.129/98,GP č.99/98 - 55/99
Titul nadobudnutia	Prevedenie geom.pl.č.14/99 na parc.č.752/57,114. - 118/99
Titul nadobudnutia	Žiadosť o zápis stavby do KN-6BJ,geom.plán.č.4/99,prid.súp. čísla od OU Závod - 133/99
Titul nadobudnutia	Geom.plán č.56/99 - 12/00
Titul nadobudnutia	Z-2936/99 Zápis stavby do KN - 15/00
Titul nadobudnutia	Delimitačný protokol - dodatok - 112/2000
Titul nadobudnutia	Kúpna zmluva V -1689/01 par.č.771/9,geom.plán č.12-2000 - 112/01
Titul nadobudnutia	Zápis stavby do KN podľa Z -2343/01,geom.plán č. 240-244-107-2001 -86/03
Titul nadobudnutia	Z-200/02:Zápis stavby -Dom služieb -83/04
Titul nadobudnutia	V -1177/04 Kúpna zmluva na par.č.3363/2,3363/3-194/04
Titul nadobudnutia	Z -472/06:Zápis stavby ,prid.súp.čísla -34/06
Titul nadobudnutia	Z -821/07:Delimitačný protokol č.OF-01670/2007/GM8/KLA zo dňa 6.2.2007,na par.č.665/1 a na budovu mat.školy súp.č.419 -79/07
Titul nadobudnutia	Z -1379/07:Zápis stavby,geom.plán č.37/2007,Rozhodnutie o určení súp.čísla zo dňa 15.5.2007 -103/07
Titul nadobudnutia	Z -1752/07:Delimitačný protokol o odovzdaní majetku zo dňa14.6.2007 na stavbu zák.školy súp.č.81, par.č.3146/3,3146/5,3147/2,3148 -139/07
Titul nadobudnutia	Z -3804/08:Zápis stavby,(lekárň, predajňa priemyselného tovaru),Rozhodnutie o určení súp.čísla zo dňa 9.12.2008 -364/08
Titul nadobudnutia	Z -2735/09:Delimitačný protokol č.7 zo dňa 24.03.1995 o odovzdaní a prevzatí majetkových práv na par.č.579,na budovu -zdravotné stredisko na par.č.579 -282/09
Titul nadobudnutia	Prevedenie GP č. 86/2010 na oddelenie par.č. 3035/1,9 pri V-4459/10 - 21/11
Titul nadobudnutia	Prevedenie GP č. 64/2011 na oddelenie pozemkov 3392/96, 3392/216, 3392/316 pri V-3737/11 - 318/11
Titul nadobudnutia	Z-704/12: Zápis stavby do KN, GP č. 68/2010, Rozhodnutie o udelení súp. č. 591/2011 zo dňa 29.9.2011, Kolaudačné rozhodnutie S-13/2009/K, právopl. 23.12.2010 - 82/12
Titul nadobudnutia	Z-885/13: Zápis stavby do KN, GP č. 17/2003, Rozhodnutie o pridelení súp.č. 153/2013 zo dňa 22.02.2013, Kolaudačné rozhodnutie S-11/2003/K, právopl. 27.05.2004 - 107/13
Titul nadobudnutia	Z-2653/13: Prevedenie GP č. 39/2013 na zameranie budovy na p.č. 665/4, 663/2, Rozhodnutie o udelení súp.č. 357/2013 zo dňa 24.06.2013 - 172/13
Titul nadobudnutia	V-5011/14: Kúpna zmluva, právopl. 26.11.2014, GP č. 84/2013 na oddelenie C KN p.č. 769/36 - 533/14
Titul nadobudnutia	V-5444/14: Kúpna zmluva, právopl. 14.01.2015 (C KN p.č. 663/2, 663/3) - 8/15
Titul nadobudnutia	Prevedenie GP č. 57/2014 na oddelenie C KN p.č. 2737/38 pri V-5122/14 - 103/15
Titul nadobudnutia	V-350/15: Kúpna zmluva, právopl. 27.02.2015 - 122/15
Titul nadobudnutia	Z-5718/14: Zápis stavby do KN, GP č. 25/2013, Rozhodnutie o súp.č. zn: 792/2014 zo dňa 19.11.2014, Kolaudačné rozhodnutie č.j.S-41/2014/K, právopl. 23.10.2014 - 160/15
Titul nadobudnutia	V-351/15: Kúpna zmluva, právopl. 06.05.2015 (E KN p.č. 3392/1) - 310/15
Titul nadobudnutia	Z-2710/15: Zápis stavby do KN, Rozhodnutie o pridelení súp.č. zn: 459/2015 zo dňa 2.6.2015, Súhlasné stanovisko OÚ-MA-PLO/2014/11360/2/Ze, zo dňa 07.01.2015 - 519/15
Titul nadobudnutia	V-5570/15: Kúpna zmluva, právopl. 10.12.2015, GP č. 39/2015, (C KN p.č. 3008/37) - 912/15
Titul nadobudnutia	V-181/16: Darovacia zmluva, právopl. 01.02.2016 (C KN p.č. 763/17, 767/4, 767/16) - 78/16
Titul nadobudnutia	V-561/16: Darovacia zmluva, právopl. 04.03.2016, (C KN p.č. 3008/44), GP č. 39/2015 - 187/16
Titul nadobudnutia	V-2040/16: Kúpna zmluva, právopl. 16.05.2016 (C KN p.č. 780/3, 781/78, 781/83, 781/84) - 379/16
Titul nadobudnutia	V-2200/16: Darovacia zmluva, právopl. 25.05.2016, GP č. 39/2015 na C KN p.č. 3010/9, GP č. 17/2016 na C KN p.č. 3010/10, 3009/9, 3008/49 - 389/16
Titul nadobudnutia	Z-4910/16: Zápis stavby do KN, Listina o určení súp.č. č.j.: 80/2016 zo dňa 26.09.2016 - 738/16
Titul nadobudnutia	V-6297/16: Kúpna zmluva, právopl. 05.12.2016 (C KN p.č. 781/76, 781/77, 781/79) - 765/16
Titul nadobudnutia	Z-4261/16: Rozsudok Okresného súdu v Malackách č. 5C 81/08-139, právopl. 17.06.2016 v spojení s rozsudkom KSBA č.k. 5Co402/2013-178, právopl. 17.06.2016, GP č. 37027077-112/2016 - 802/16
Titul nadobudnutia	V-561/16: Darovacia zmluva, právopl. 04.03.2016, GP č. 39/2015 (podiel 9/10 na C KN p.č. 3008/40) - 187/16
Titul nadobudnutia	V-1733/2017: Darovacia zmluva, právopl. 25.04.2017 (podiel 1/10 na C KN p.č. 3008/40) -

Por. číslo Priezvisko, meno (názov), rodné priezvisko, dátum narodenia, rodné číslo (IČO) a Spoluvlastnícky podiel miesto trvalého pobytu (sídlo) vlastníka

IČO :

256/17

Titul nadobudnutia	Prevedenie GP č. 35772719-136/2016 na oddelenie C KN p.č. 3392/371 pri V-1474/2017 - 269/17
Titul nadobudnutia	Zápis GP č. 148/2016 pri V-6125/2017 na oddelenie C KN p.č. 454/2,454/3,454/4 - 601/17
Titul nadobudnutia	R-1339/2017: Rozhodnutie o zmene druhu pozemku č.j. OU-MA-PLO/2017/014406-2/Sch, právopl. 24.11.2017 - 43/18
Titul nadobudnutia	V-113/2018: Darovacia zmluva, právopl. 27.03.2018 (C KN p.č. 3005/7, 3003/4, 2997/6, 2999/4, 3008/48), GP č. 17/2016 - 159/18
Titul nadobudnutia	Z-2283/2018: Čiastočné odstúpenie od zmluvy V-181/16, právopl. 01.02.2016, GP č. 149/2016 (C KN p.č. 763/22) - 441/18
Titul nadobudnutia	Z-2515/2018: Zápis stavby, GP č. 35772719-73/2018, Listina o určení súp.č. zn: 431/2018 zo dňa 29.05.2018 - 458/18
Titul nadobudnutia	Zápis GP č. 121/2017 pri V-4191/2018 na oddelenie dielu 1 o výmere 5m2 a dielu 2 o výmere 22m2 z C KN p.č. 763/17 - 489/18
Titul nadobudnutia	R-30/2019: Zápis GP č. 157/2018 na rozdelenie C KN p.č. 761/1,2,3,4, 765/1,2 - 20/19
Titul nadobudnutia	V-2236/2019: Kúpna zmluva, právopl. 22.05.2019 (E KN p.č. 3169/1, 3169/2) - 440/19
Titul nadobudnutia	V-3592/2019: Zámenná zmluva, právopl. 25.07.2019, GP č. 97/2012 (k C KN p.č. 752/21 pričlenený diel 4 o výmere 9 m2) - 557/19
Titul nadobudnutia	Zápis GP č. 35772719-214/2018 pri V-5686/2019 na oddelenie C KN p.č. 3392/391,3392/392,3392/393,3392/394,3392/395,3392/396,3392/397,3392/398,3392/399,3392/400,3392/401,3392/402 - 941/19
Titul nadobudnutia	Zápis GP č. 64/2019 (G1-1194/2019) pri V-6013/2019 na oddelenie C KN p.č. 763/23 - 974/19
Titul nadobudnutia	Z-2085/2020: Zápis stavby, GP č. 35772719-200/2018, Listina o určení súp.č. zn: OÚ/4/2020/2, Kolaudačné rozhodnutie č.j.: SÚ-289/18-19, právopl. 19.12.2019 - 346/20
Titul nadobudnutia	R-702/2020: Zmena druhu pozemku C KN p.č. 3035/2 - 542/20
Titul nadobudnutia	Z-5022/2020: Zápis stavby, GP č. 17/20 (G1-441/2020), Listina o určení súp.č. OÚ/4/2020/3, Kolaudačné rozhodnutie č.j.: SÚ-167/2020, právopl. 25.08.2020, Stanovisko OÚ-MA-PLO/2015/1444/2/Ze - 1052/20

ČASŤ C: ŤARCHY

Por.č.:

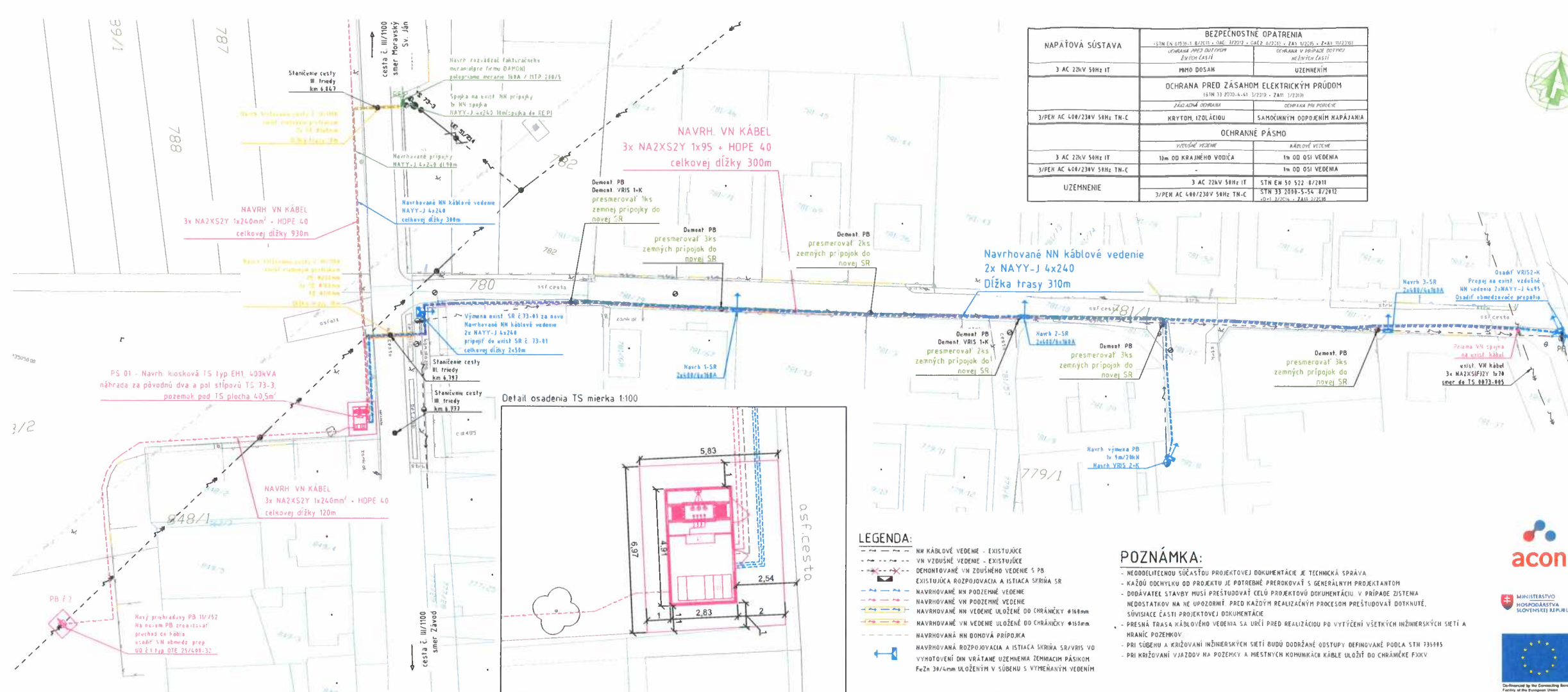
- 1 V -3217/03
Vecné bremeno v prospech oprávneného ako vlastníka par.č.536/3, ktoré spočíva v práve uloženia kanalizačného zberača a žumpy na par.č.753/1 zast.plochy vo výmere 24981 m² v rozsahu podľa GP č.78/03. Uvedené vecné bremeno patrí oprávnenému z vecného bremena ako vlastníkovi nehnuteľnosti par.č.536/1 a prechádza na každého ďalšieho vlastníka tejto nehnuteľnosti -183/03
- 1 Z -2763/09: Vecné bremeno zo zákona podľa § 151 Občianskeho zákonníka vyplývajúce z ustanovenia § 22 ods.1 Zákona č.79/1957 Zb. v znení neskorších predpisov a § 10 odst.1a § 36 Zákona č.656/2004 Z.z. o energetike a o zmene niektorých zákonov v znení neskorších predpisov v prospech Slovenskej elektrizačnej prenosovej sústavy, a.s., Bratislava, IČO: 35 829 141, spočívajúce v práve prechodu a v trpení ochranného pásma podľa GP.č.11/2009 na par.registra C, č.2394 -313/09
- 1 Z -2761/09: Vecné bremeno zo zákona podľa § 151 Občianskeho zákonníka vyplývajúce z ustanovenia § 22 ods.1 Zákona č.79/1957 Zb. v znení neskorších predpisov a § 10 odst.1a § 36 Zákona č.656/2004 Z.z. o energetike a o zmene niektorých zákonov v znení neskorších predpisov v prospech Slovenskej elektrizačnej prenosovej sústavy, a.s., Bratislava, IČO: 35 829 141, spočívajúce v práve prechodu a v trpení ochranného pásma podľa GP.č.10/2009 na par.registra C par.č.898/2, par.reg. E KN č. 920/2 -316/09, 122/15
- 1 Z-2678/12: Vecné bremeno podľa § 22 a nasl. Zákona č. 79/1957 Zb. o výrobe, rozvoje a spotrebe elektriny v spojení s § 69 ods. 10 zákona č. 656/2004 Z.z. o energetike a o zmene niektorých zákonov v prospech spoločnosti ZSE Distribúcia, a.s., IČO: 36 361 518, so sídlom Čulenova 6, 816 47 Bratislava podľa geom. plánu č. 36 566 497 - 420/2011 na pozemku reg. C KN p.č. 898/2, 2394, E KN p.č. 920/2 týkajúce sa elektroenergetického zariadenia: 2x110 kV vedenie č. 8202 na trase SH Senica - Rz Malacky a č. 8890 na trase Rz Senica - ZSR Zohor - 273/12, 122/15
- 1 Z-4521/15: Vecné bremeno podľa § 22 a nasl. Zákona č. 79/1957 Zb. o výrobe, rozvoje a spotrebe elektriny (elektrizačný zákon) v spojení s § 96 ods. 4 zákona č. 251/2012 Z.z. o energetike a o zmene a doplnení niektorých zákonov v prospech spoločnosti Západoslvenská distribučná, a.s., IČO: 36 361 518, so sídlom Čulenova 6, 816 47 Bratislava podľa geom. plánu č. 36 566 497 - 286/2015 na pozemku reg. E KN p.č. 2518/2 a na pozemku reg. C KN p.č. 3602, 5049/2 týkajúce sa elektroenergetického zariadenia: 1x22 kV VN linka č. 172 na trase Prefa Veľké Leváre - ULB Čáry - 65/16
- 1 V-4060/16: Vecné bremeno spočívajúce v práve na:
 - a) zriadenie a uloženie elektroenergetických zariadení v rozsahu podľa geometrického plánu č. 308-1/2015 vyhotoviteľa Radovana Verčíka - RV GEO
 - b) užívanie, prevádzkovanie, údržbu, opravy, úpravy, rekonštrukcie, modernizácie a akékoľvek iné stavebné úpravy elektroenergetickej stavby a jej odstránenie v rozsahu podľa geometrického plánu č. 308-1/2015 vyhotoviteľa Radovana Verčíka - RV GEO
 - c) vstup, prechod a prejazd peši, motorovými a nemotorovými dopravnými prostriedkami, strojmi a mechanizmami oprávneným za účelom výkonu povolenej činnosti a činnosti uvedených v bode a) a b) v podiele 1/1 týkajúce sa pozemku reg. C KN p.č. 756/1 zast. plochy a nádvoria o výmere 463 m² a pozemku reg. C KN p.č. 756/2 zast. plochy a nádvoria o výmere 1455 m² v prospech Západoslvenská distribučná, a.s., Čulenova 6, 816 47 Bratislava, IČO: 36 361 518, právopl. 23.08.2016 - 548/16
- 1 Z-2383/2017 - Vecné bremeno podľa § 22 a nasl. Zákona č. 79/1957 Zb. o výrobe, rozvoje a spotrebe elektriny (elektrizačný zákon) v spojení s § 96 ods. 4 zákona č. 251/2012 Z.z. o energetike a o zmene a doplnení niektorých zákonov v prospech spoločnosti Západoslvenská distribučná, a.s., IČO: 36 361 518, so sídlom Čulenova 6, 816 47 Bratislava podľa GP č. 58-16/2017 na pozemku E-KN par.č. 3389/3, 3389/4, 3392/1 týkajúce sa elektroenergetického zariadenia: 1x22 kV VN linka č. 172 na trase Prefa Veľké Leváre - ULB Čáry - 580/17
- 1 Z-2384/2017 - Vecné bremeno podľa § 22 a nasl. Zákona č. 79/1957 Zb. o výrobe, rozvoje a spotrebe elektriny (elektrizačný zákon) v spojení s § 96 ods. 4 zákona č. 251/2012 Z.z. o energetike a o zmene a doplnení niektorých zákonov v prospech spoločnosti Západoslvenská distribučná, a.s., IČO: 36 361 518, so sídlom Čulenova 6, 816 47 Bratislava podľa GP č. 58-19/2017 na pozemku C-KN par.č. 898/2, 980 týkajúce sa elektroenergetického zariadenia: 1x22 kV VN linka č. 214 na trase Prefa Veľké Leváre - V286 Gbely - 581/17
- 1 Z-2944/2017: Vecné bremeno podľa §22 a nasl. Zákona č. 79/1957 Zb. o výrobe, rozvoje a spotrebe elektriny (elektrizačný zákon) v spojení s § 96 ods. 4 zákona č. 251/2012 Z.z. o energetike a o zmene a doplnení niektorých zákonov v prospech spoločnosti Západoslvenská distribučná, a.s., IČO: 36 361 518, so sídlom Čulenova 6, 816 47 Bratislava podľa geometrického plánu č. 36 566 497 - 519/2016 na pozemku reg. C KN p.č. 1770 týkajúce sa elektroenergetického zariadenia: 1x22 kV VN linka č. 467 na trase Rz Malacky - Rz Holíč - 60/18
- 1 Z-4505/2017: Vecné bremeno podľa § 22 a nasl. Zákona č. 79/1957 Zb. o výrobe, rozvoje a spotrebe elektriny (elektrizačný zákon) v spojení s § 96 ods. 4 zákona č. 251/2012 Z.z. o energetike a o zmene a doplnení niektorých zákonov v prospech spoločnosti Západoslvenská distribučná, a.s., IČO: 36 361 518, so sídlom Čulenova 6, 816 47 Bratislava podľa GP č. 35 735 325 - 103-3/2017 na pozemku C-KN par.č. 781/27, 781/83, 781/84 týkajúce sa elektroenergetického zariadenia: 1x22 kV VN linka č. 214 na trase Prefa Veľké Leváre - V286 Gbely - 75/18

Iné údaje:

- 1 Protokol o oprave chyby - 75/03
- 1 Prevedenie geom.plán č.57/2007 -173/08
- 1 R-663/08:Prevedenie geom.plánu č.46/2008-362/08
- 1 Prevedenie geom.plánu č.5/2010,par.č.3147/3 - 164/10
- 1 Domov sociálnych a zdravotníckych služieb súp.č. 419 stojí podľa GP č. 39/2013 na p.č. 665/4 a 663/2.

1 vecné bremeno pri V-1474/2017 na LV 4795, týkajúce sa odvodňovacieho kanálu na pozemku reg. C KN p.č. 3392/371 - 269/17

Poznámka:
Bez zápisu.



BEZPEČNOSTNÉ OPATRENIA	
3 AC 20kV 50Hz IT	PRÍPOJNÉ OCHRANY
3/PEH AC 400/230V 50Hz TN-C	UZEHNENÍ
OCHRANA PRED ZÁSADOM ELEKTRICKÝM PRÚDOM	
3 AC 20kV 50Hz IT	10m OD KRAJNÉHO VODIČA
3/PEH AC 400/230V 50Hz TN-C	1m OD OSI VEDENIA
OCHRANNÉ PÁSMO	
3 AC 20kV 50Hz IT	10m OD KRAJNÉHO VODIČA
3/PEH AC 400/230V 50Hz TN-C	1m OD OSI VEDENIA
UZEHNENIE	
3 AC 20kV 50Hz IT	STN EN 50 522 8/2011
3/PEH AC 400/230V 50Hz TN-C	STN 33 2094-S-54 8/2012



Documentácia pre územné rozhodnutie a stavebné povolenie

LIV-EPI, s.r.o.
 Trenčianska 56/FF
 911 01 Bratislava

Táto dokumentácia je duševným majetkom zhotoviteľa. Žiadna časť tejto dokumentácie nesmie byť reprodukováná alebo šírená inak, ako s písomného povolenia.

č.	1	2	3	4	5	6	7	8	9	10
z.										
z.										
z.										

NÁZOV: TA_A1_Závod, VN 21kV, VNK, TS, NNK
 L13.0369.18.0001
 VYPRACOVANÉ: ING. DUŠAN DRŽÍK
 KONTROLOVANÉ: ING. DUŠAN DRŽÍK
 SÚVISIACE ČASTI: SITUÁCIA ČASŤ 1
 ARCHÍVNE ČÍSLO: 182142-UC0010-04
 DÁTUM: 08/2019
 STRANA: 15/19
 PRÍLOHA: 4/4
 ZPRAK: -

- LEGENDA:**
- NN KÁBLOVÉ VEDENIE - EXISTUJÚCE
 - VN VZDUŠNÉ VEDENIE - EXISTUJÚCE
 - DEMONTOVANÉ VN VZDUŠNÉ VEDENIE S PB
 - EXISTUJÚCA ROZPOJOVACIA A IŠTIACIA SKRINIA SR
 - NAVRHOVANÉ NN PODZEMNÉ VEDENIE
 - NAVRHOVANÉ VN PODZEMNÉ VEDENIE
 - NAVRHOVANÉ NN VEDENIE ULOŽENÉ DO CHRÁŇKOVY #18mm
 - NAVRHOVANÉ VN VEDENIE ULOŽENÉ DO CHRÁŇKOVY #18mm
 - NAVRHOVANÁ NN BONDVÁ PRÍPOJKA
 - NAVRHOVANÁ ROZPOJOVACIA A IŠTIACIA SKRINIA SR/VBIS VO VÝHOTOVENÍ DN VRAŤANIE UZEMNENIA ŽEMNACÍCH PÁSIKOV FeZn 30/4mm ULOŽENÝCH V SÚBEHU S VYPŇANÝM VEDENÍM

- POZNÁMKA:**
- NEODDELITELNOU ČASŤOU PROJEKTOVEJ DOKUMENTÁCIE JE TECHNICKÁ SPRÁVA.
 - KAŽDÝ DOCHYLKOU OD PROJEKTU JE POTREBNÉ PREROKOVÁŤ S GENERÁLNÝM PROJEKTANTOM.
 - DOPLÁVATEĽ STAVBY MUSÍ PREŠTUDOVÁŤ CELÚ PROJEKTOVÝ DOKUMENTÁCIU V PRÍPADE ZISTENIA NEDOSTATKOV NA NĚ UPOZORNÍŤ PRED KAŽDÝM REALIZAČNÝM PROCESOM PREŠTUDOVÁŤ DOTKNUTÉ SÚVISIACE ČASTI PROJEKTOVEJ DOKUMENTÁCIE.
 - PRAVNÁ TRASA KÁBLOVÉHO VEDENIA SA URČÍ PRED REALIZÁCIOU PO VYŤIČENÍ VŠETKÝCH INŽINIERSKÝCH SIETÍ A PRÁNEJ POZEMKOV.
 - PRI SÚBEHU A KRÍŽOVANÍ INŽINIERSKÝCH SIETÍ BUDU DODÁVANÉ ODSUPY BEPŇOVANÉ PODĽA STN 331945.
 - PRI KRÍŽOVANÍ VJAZDOV NA POZEMKY A MESTNÝCH KOMUNIKÁČNÝCH KÁBLŤ ULOŽÍ DO CHRÁŇKÉ POKY.



O B E C Z Á V O D
Obecný úrad, Sokolská 243, 908 72 Závod

V Závode, dňa: 30.06.2020

Vybavuje: Studeníčová, tel: 034/7799254

**Západoslovenská distribučná a.s.,
Čulenova 6
816 47 Bratislava**

Vec: Výpis uznesenia OZ konaného dňa 22.06.2020

UZNESENIE č. 30/2020

**Obecné zastupiteľstvo v Závode
a/ s c h v a ľ u j e**

súhlas na zriadení vecného bremena pre spoločnosť Západoslovenská distribučná, a.s. Bratislava, v rámci pripravovanej stavby TA_ Závod, VN 214, VNK,TS,NNK , par.č. 781/77 a 780/3 KN register : „C“ zapísaných na LV 1465, za podmienky vyhotovenia stavby podtláčkou pod miestnou komunikáciou na ulici Farská a za podmienky hradenia všetkých vzniknutých škôd investorom počas realizácie diela a záruky diela.

b/ p o v e r u j e

starostu obce podpísaným zmluvy o zriadení vecného bremena so spoločnosťou Západoslovenská distribučná, a.s. Bratislava

Celkový počet zvolených poslancov obecného zastupiteľstva Závod: 9

Počet poslancov prítomných na zasadnutí obecného zastupiteľstva: 7

Hlasovanie:

Ing. Juraj Kopiar	ZA
Dušan Majzún	ZA
Richard Rusňák	ZA
Ing. Mária Středová	ZA
Ing. Milan Šišolák	ZA
Alojz Krajčír	ZA
Michal Duška	ZA

S pozdravom



Tel: 034 7799254
Fax: 034/7799324
E-mail: starosta@obeczavod.sk

IČO 310 158
DIČ 2020380131

Banka: Prima banka Slovensko Malacky
IBAN: SK97 5600 0000 0032 0325 0003

O B E C Z Á V O D
Obecný úrad, Sokolská 243, 908 72 Závod

Váš list značky

Naša značka

V Závode, dňa 13.08.2020

Vec: Výpis uznesenia OZ konaného dňa 30.07.2020

UZNESENIE č. 51/2020

Obecné zastupiteľstvo v Závode

a/ s c h v a ŕ u j e

súhlas na zriadením vecného bremena pre spoločnosť Západoslovenská distribučná, a.s. Bratislava, v rámci pripravovanej stavby TA_ Závod, VN 214, VNK, TS, NNNK , par.č. 781/8 KN register : „C“ zapísaných na I.V 1465, za podmienky vyhotovenia stavby podtláčkou pod miestnou komunikáciou na ulici Farská a za podmienky hradenia všetkých vzniknutých škôd investorom počas realizácie diela a záruky diela.

b/ p o v e r u j e

starostu obce podpísaným zmluvy o zriadení vecného bremena so spoločnosťou Západoslovenská distribučná, a.s. Bratislava

pozn. týmto uznesením sa dopĺňa uznesenie č.30/2020 z zasadnutia OZ v Závode dňa 22.6.2020

Celkový počet zvolených poslancov obecného zastupiteľstva Závod: 9

Počet poslancov prítomných na zasadnutí obecného zastupiteľstva: 8

Hlasovanie:

Dušan Majzún	ZA
Richard Rusňák	ZA
Ing. Mária Středová	ZA
Ing. Milan Šišolák	ZA
Alojz Krajčír	ZA
Míchal Duška	ZA
Ján Prelec	ZA
Patrik Michálek	ZA

